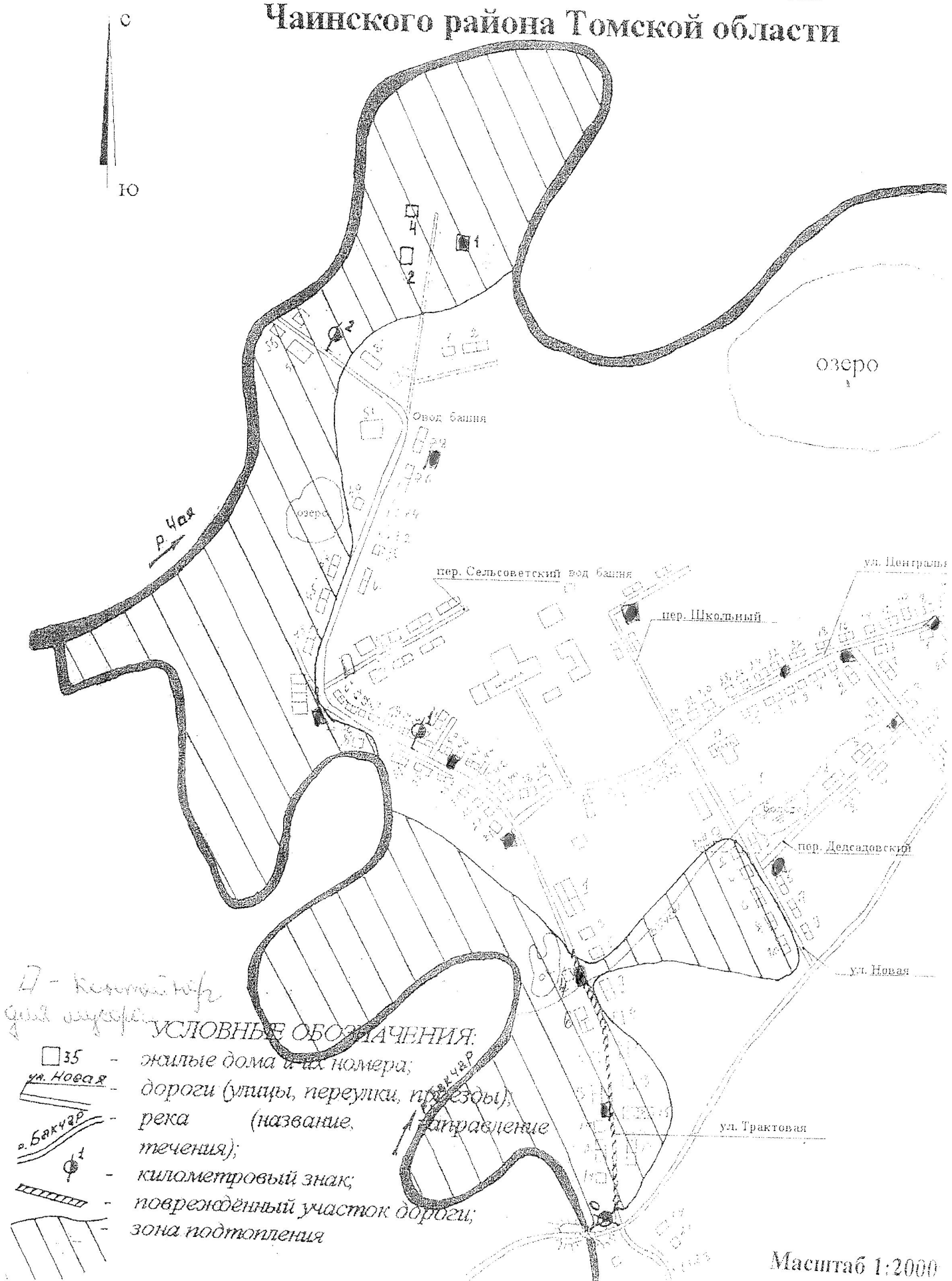










# ПЛАН-СХЕМА с.УСТЬ-БАКЧАР Чаинского района Томской области



*□ - Кемский мост  
длина моста*







## УСЛОВНЫЕ ОБОЗНАЧЕНИЯ:

-  - жилые дома и их номера;
-  ул. Новая - дороги (улицы, переулки, проезды);
-  р. Бакчар - река (название, направление течения);
-  - километровый знак;
-  - поврежденный участок дороги;
-  - зона подтопления


Масштаб 1:2000

# ПЛАН-СХЕМА с. НОВЫЕ КЛЮЧИ Чаинского района Томской области

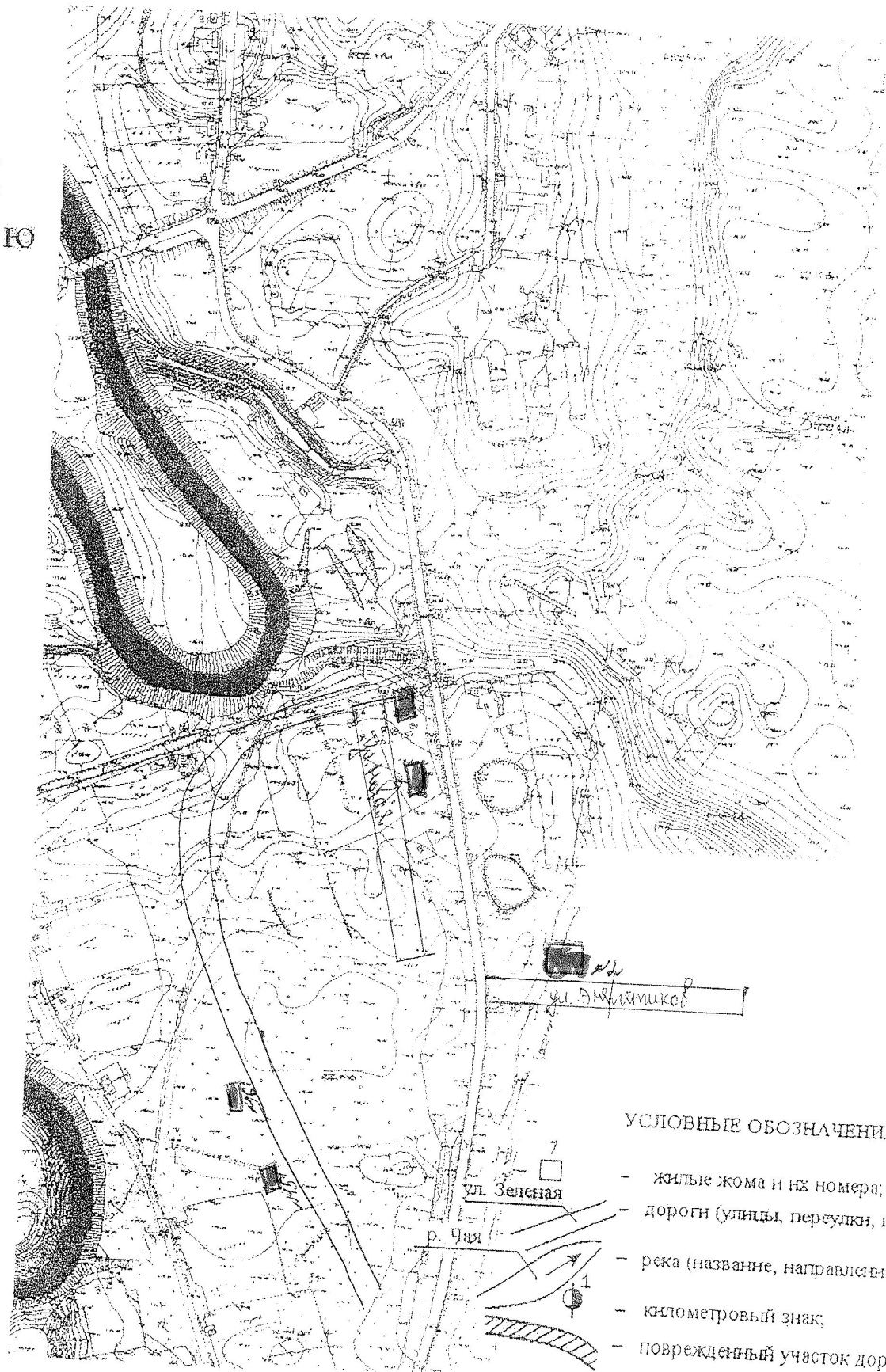
УСЛОВНЫЕ ОБОЗНАЧЕНИЯ:

-  - жилые дома и их номера;
-  - дороги (улицы, переулки, проезды);
-  - река (название, направление течения);
-  - километровый знак;
-  - поврежденный участок дороги;
-  - зона подтопления;



 - континент. числ. Масштаб 1:4000

# ПЛАН-СХЕМА с. МОСТОВАЯ Чаинского района Томской области




с  
Ю


- УСЛОВНЫЕ ОБОЗНАЧЕНИЯ:
- жилые дома и их номера;
  - дороги (улицы, переулки, проезды);
  - река (название, направление течения);
  - километровый знак;
  - поврежденный участок дороги;
  - зона подтопления;

Масштаб: 1:4000

□ кемпинг для авто


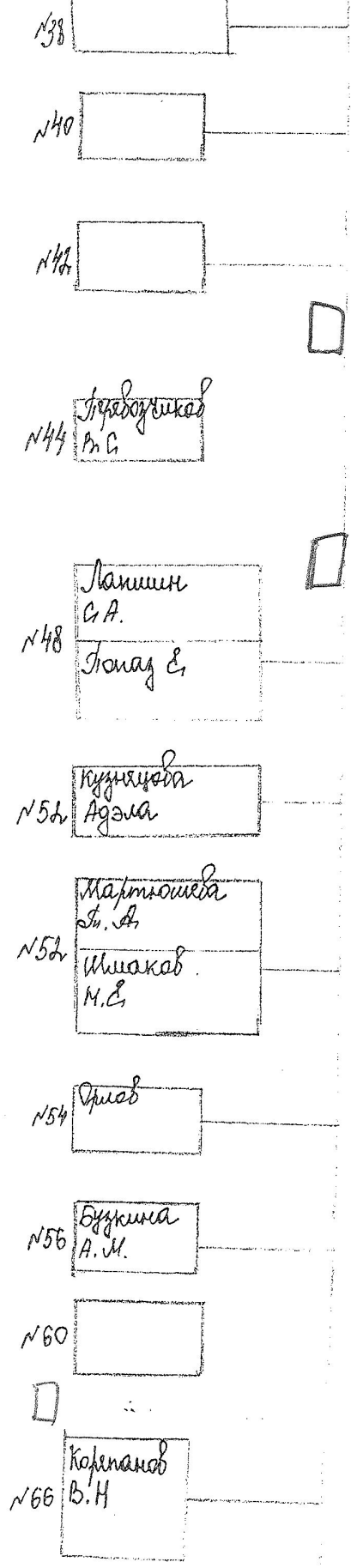


ул. Центральная



ПЛАН-СХЕМА с.Минни-Таша  
Самского района Самарской области

4



ул. Цейтлинская




схема с Мини Милл Тина

□ - контейнер для урора

№16 Майков  
А. А.

№18 Грязовичков  
С.

Ардашев А.

№22 Мамычев А.

Максимов  
А. Д.

№24 Стрелкова  
М.

Грязовичков  
В.

№26 Зыкин  
Н.

Тамбов И. И.

№28 Кузнецов  
А. С.

№30

№32 Грязовичков  
С. С.

№34 Камашев  
Стрелкова

Ул. Ирифановна

№43 Ирифанова  
С. Н.

№45 Камашева  
К. А.

Грязовичков  
М. И.

№47 Никитина  
О. С.

Коробитникова  
И.

№49 Стрелкова  
А. А.

Камашев & З.

№51 Грязовичков  
В. И.

№53

Коробина

№55 Самников Н. С.

№57 Максимов  
С. А.


№59

№61


№63А Лекашев  
В. Н.

В. И. Р.

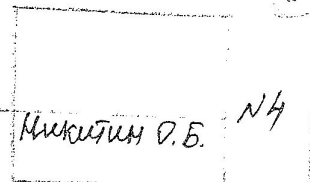



пер. Школьной ✓



пер. Школьной



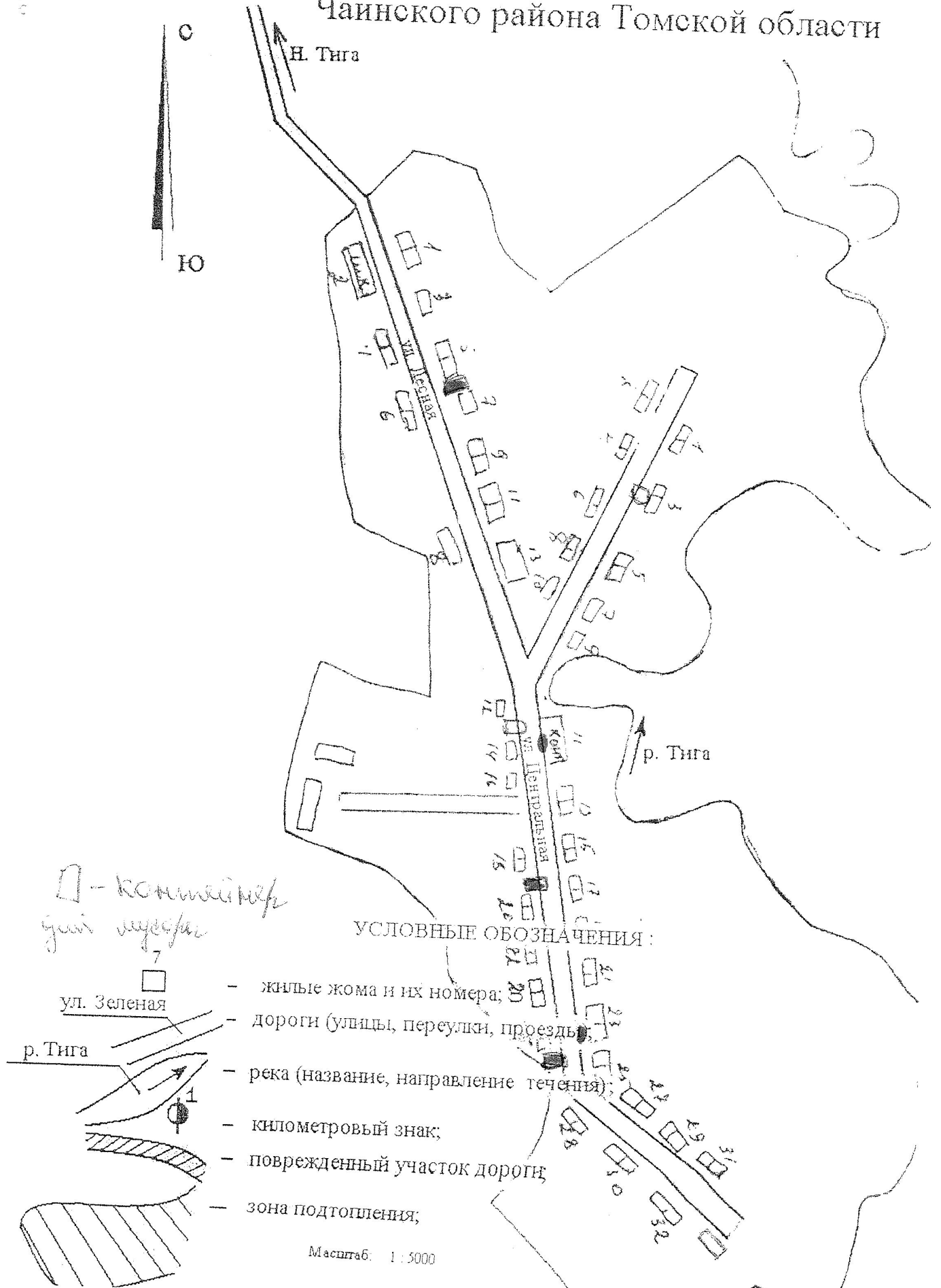
ул. Инженерная



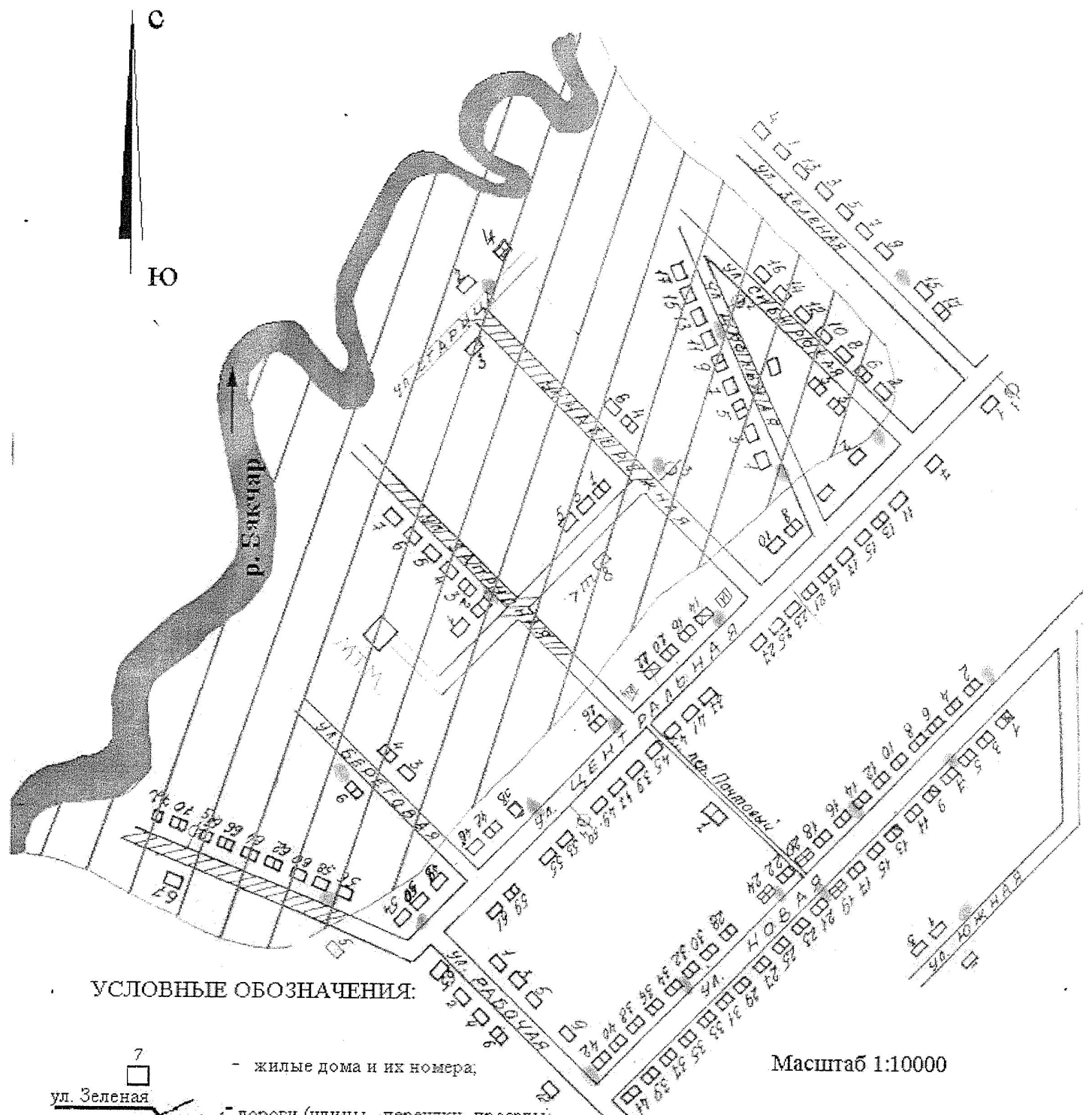
СНИП



# ПЛАН - СХЕМА с. Третья Тига Чаинского района Томской области



# ПЛАН-СХЕМА с.ГОРЕЛОВКА Чаинского района Томской области

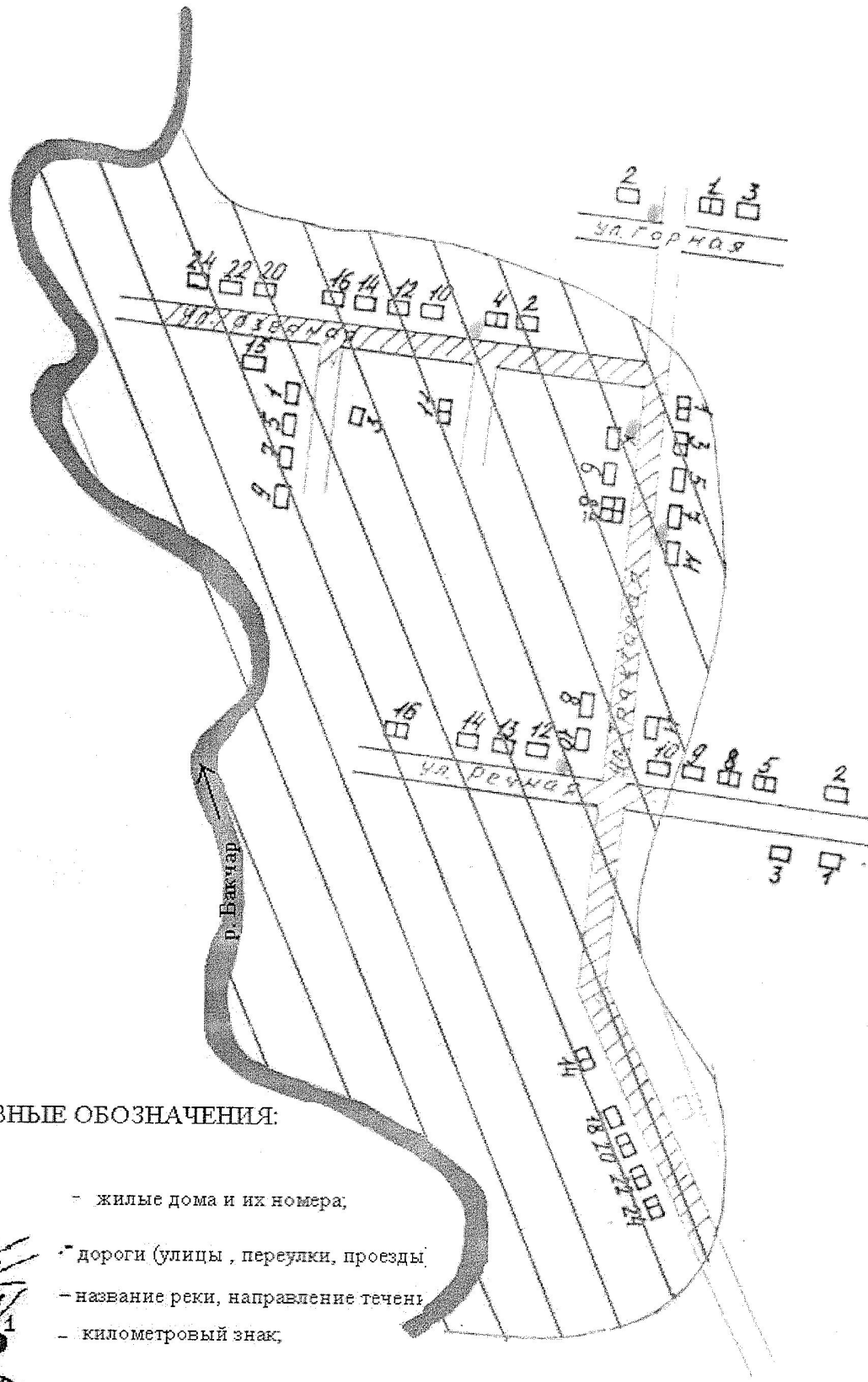


## УСЛОВНЫЕ ОБОЗНАЧЕНИЯ:


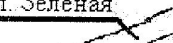




- жилые дома и их номера;
- дороги (улицы, переулки, проезды);
- название реки, направление течения;
- километровый знак;
- поврежденные участки дорог;
- зона подтопления;

Масштаб 1:10000

# ПЛАН-СХЕМА с. ЛОСЬ ГОРА Чаинского района Томской области

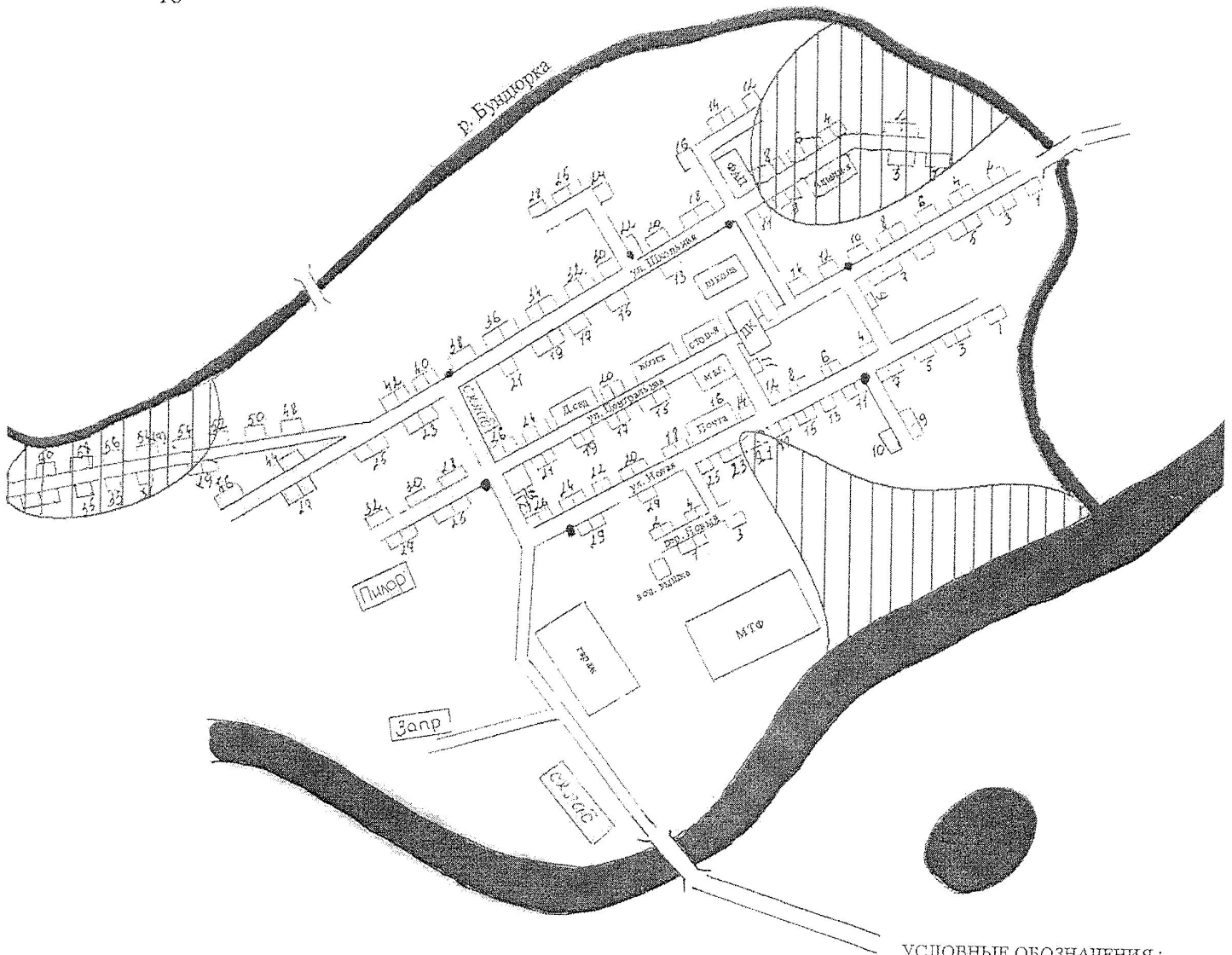


## УСЛОВНЫЕ ОБОЗНАЧЕНИЯ:

-  - жилые дома и их номера;
-  - дороги (улицы, переулки, проезды);
-  - название реки, направление течения;
-  - километровый знак;
-  - поврежденные участки дороги;
-  - зона подтопления;


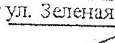





Масштаб: 1:4000

# ПЛАН - СХЕМА с. БУНДЮР Чаинского района Томской области



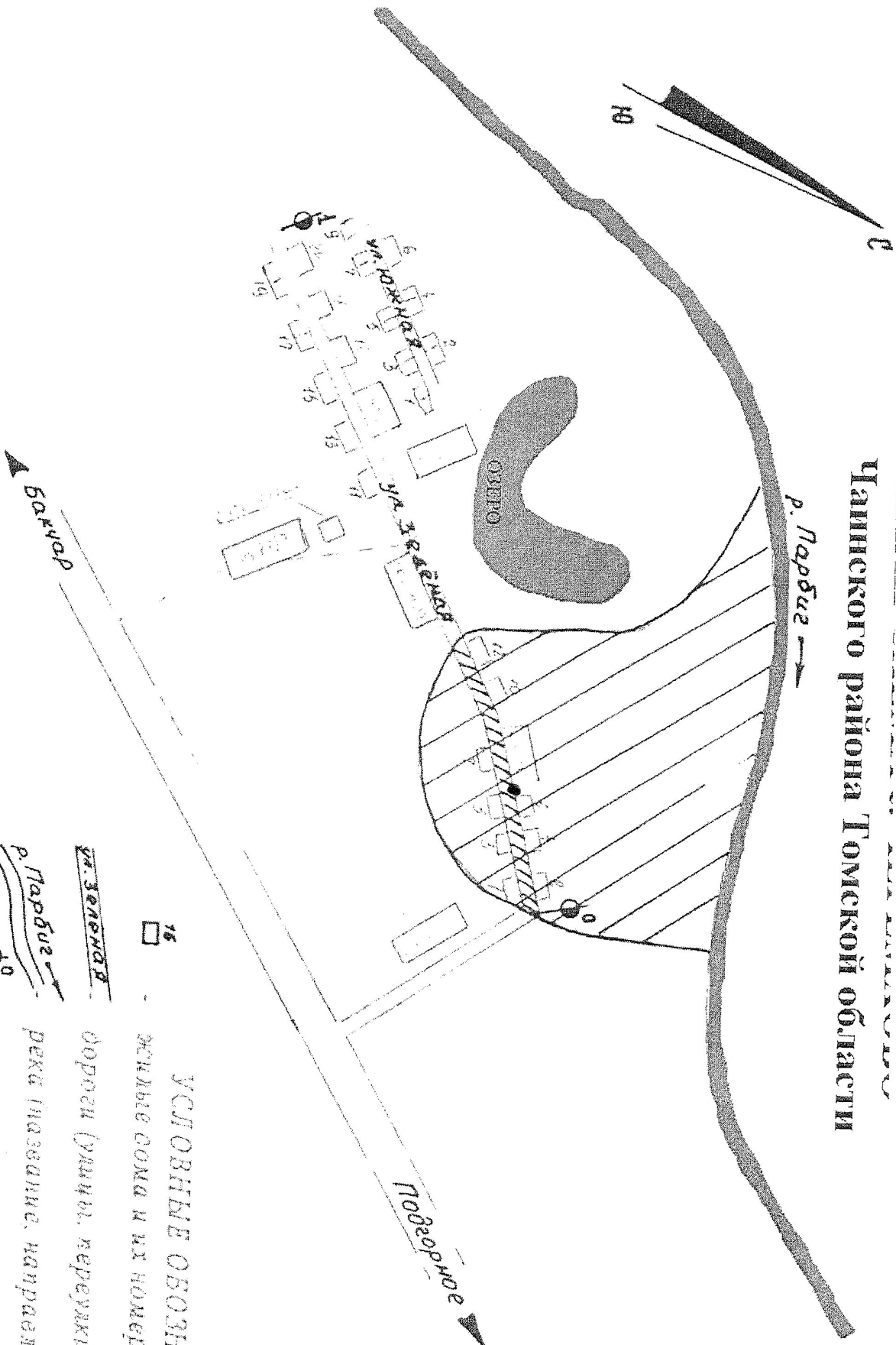
Масштаб 1:20000

УСЛОВНЫЕ ОБОЗНАЧЕНИЯ :

-  - жилые дома и их номера;
-  ул. Зеленая - дороги (улицы, переулки, проезды);
-  р. Чай - река (название, направление течения);
-  - километровый знак;
-  - поврежденный участок дороги;
-  - зона подтопления;
-  - место для Г.Б.О.

# Чаинского района Томской области

р. Парбуз



## УСЛОВНЫЕ ОБОЗНАЧЕНИЯ:

 76 - жилище сома и их номера;

 ул. Заряная - дороги (улицы, переулки, проезды);

 р. Парбуз - река (название, направление течения);

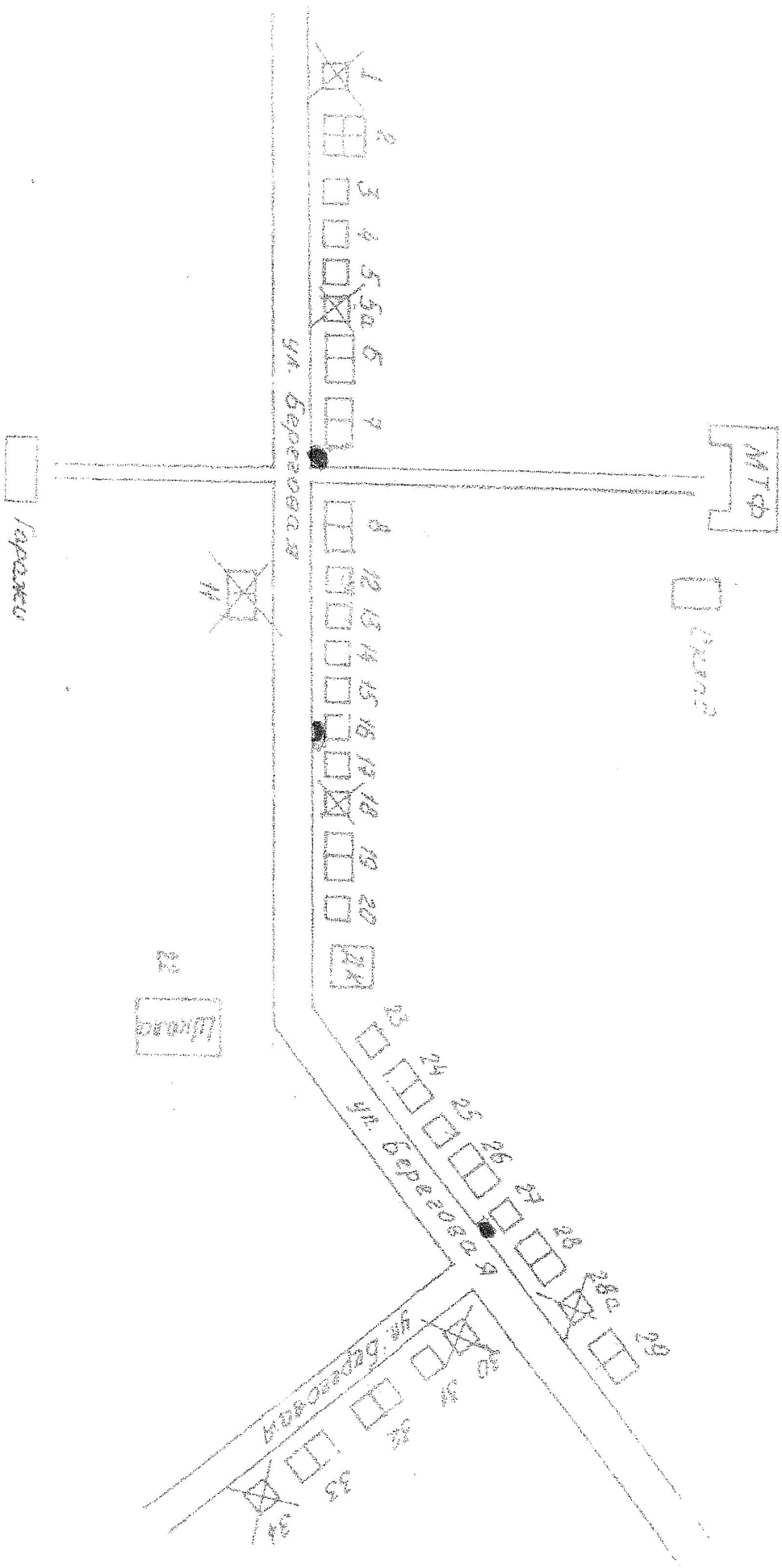
 - километровый знак;

 - поврежденный участок дороги;

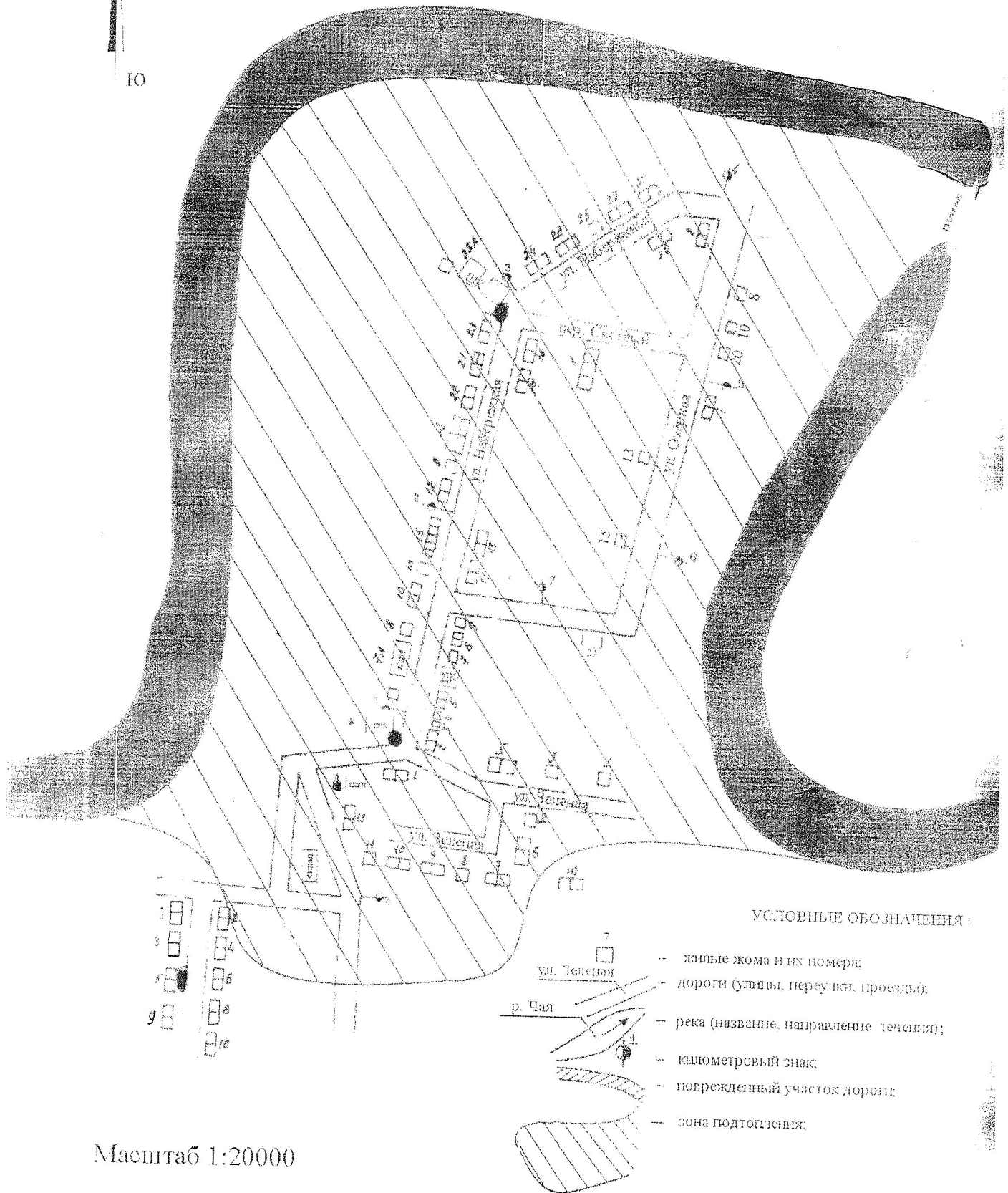
 - зона подтопления  
• место впад. Т. 6:0

Масштаб 1:10000

АЛПЕЧНАЯ СХЕМА Н.Д. СРЕДЬБИКОВО



ПЛАН - СХЕМА п. ЛЭЭП - ЧАЯ  
 Чайного района Томской области

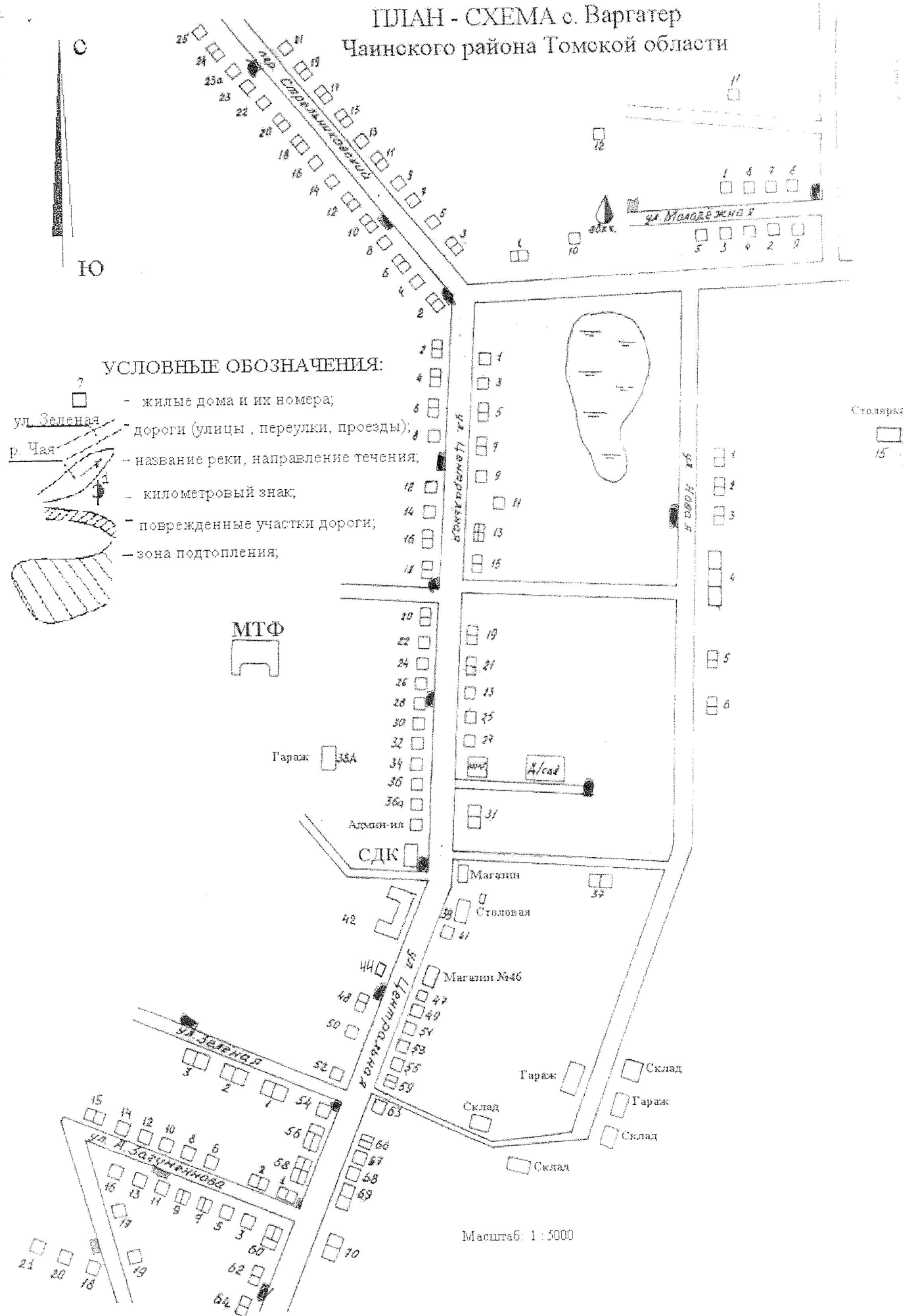


УСЛОВНЫЕ ОБОЗНАЧЕНИЯ:







- жатые жома и их номера;
- дороги (улицы, переулки, проезды);
- река (название, направление течения);
- километровый знак;
- поврежденный участок дороги;
- зона подтопления;

Масштаб 1:20000

# ПЛАН - СХЕМА с. Варгатер Чаинского района Томской области



## УСЛОВНЫЕ ОБОЗНАЧЕНИЯ:

-  - жилые дома и их номера;
-  - дороги (улицы, переулки, проезды);
-  - название реки, направление течения;
-  - километровый знак;
-  - поврежденные участки дороги;
-  - зона подтопления;

Столярка



Масштаб: 1 : 5000